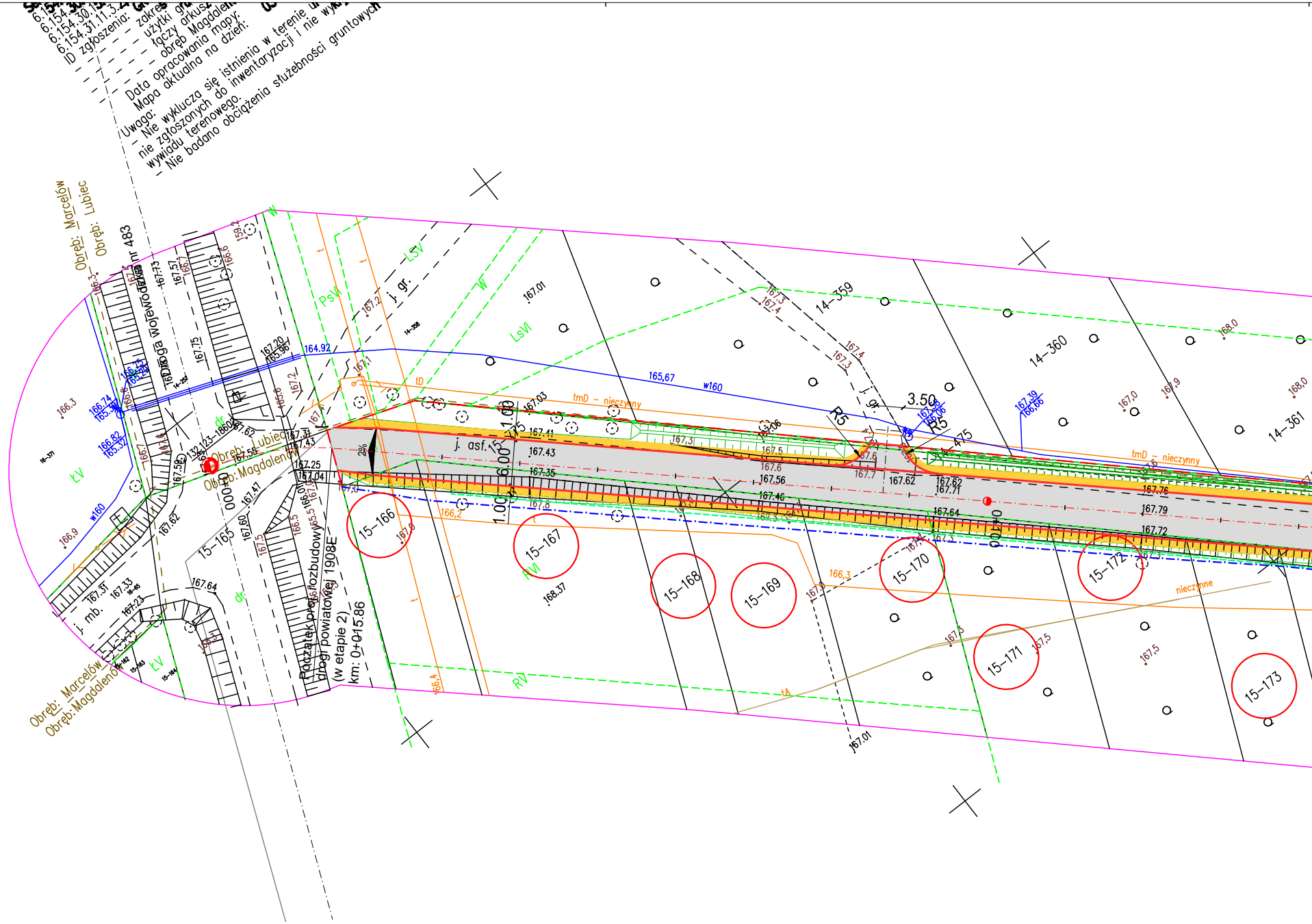
6.154.30.1
6.154.30.1
6.154.31.11.3.2
ID zgłoszenia:
zakres
użytki gru
łączy arkusz
obręb Magdalen
Data opracowania mapy:
Mapa aktualna na dzień:
Uwaga:
– Nie wyklucza się istnienia w terenie u
nie zgłoszonych do inwentaryzacji i nie wyk
wywiadu terenowego.
– Nie badano obciążenia służebności gruntowych
Obręb: Marcelów
Obręb: Lubiec
Droga wojewódzka nr 483
Obręb: Lubiec
Obręb: Magdalenów
Obręb: Marcelów
Obręb: Magdalenów
132.123–18602
000+0
Początek projektu rozbudowy
drogi powiatowej 1908E
(w etapie 2)
km: 0+015.86
j. mb.
j. gr.
j. asf.
2%
6.00
1.00
1.00
1.75
3.50
R5
R5
00+100
ŁV
PsVI
LSV
LsVI
W
RVI
RV
dr
w160
tD
tmD – nieczynny
tA
nieczynne
14–358
14–359
14–360
14–361
14–475
14–257
16–371
15–162
15–163
15–164
15–165
15–166
15–167
15–168
15–169
15–170
15–171
15–172
15–173
164.92
165,67
166.74
165.38
166.82
165.32
166.75
165.29
167.20
165.96
167.58
166.06
167.39
166.66
167.73
167.57
167.75
167.62
167.55
167.31
167.43
167.25
167.04
167.59
167.47
167.60
167.62
167.31
167.33
167.23
167.64
167.01
167.03
167.41
167.43
167.35
167.06
167.56
167.46
167.62
167.71
167.64
167.76
167.79
167.72
168.37
167.01
166.3
166.9
166.7
166.6
159.2
167.2
167.1
166.2
166.4
166.3
167.3
167.4
167.5
167.6
167.7
167.8
167.0
167.9
168.0

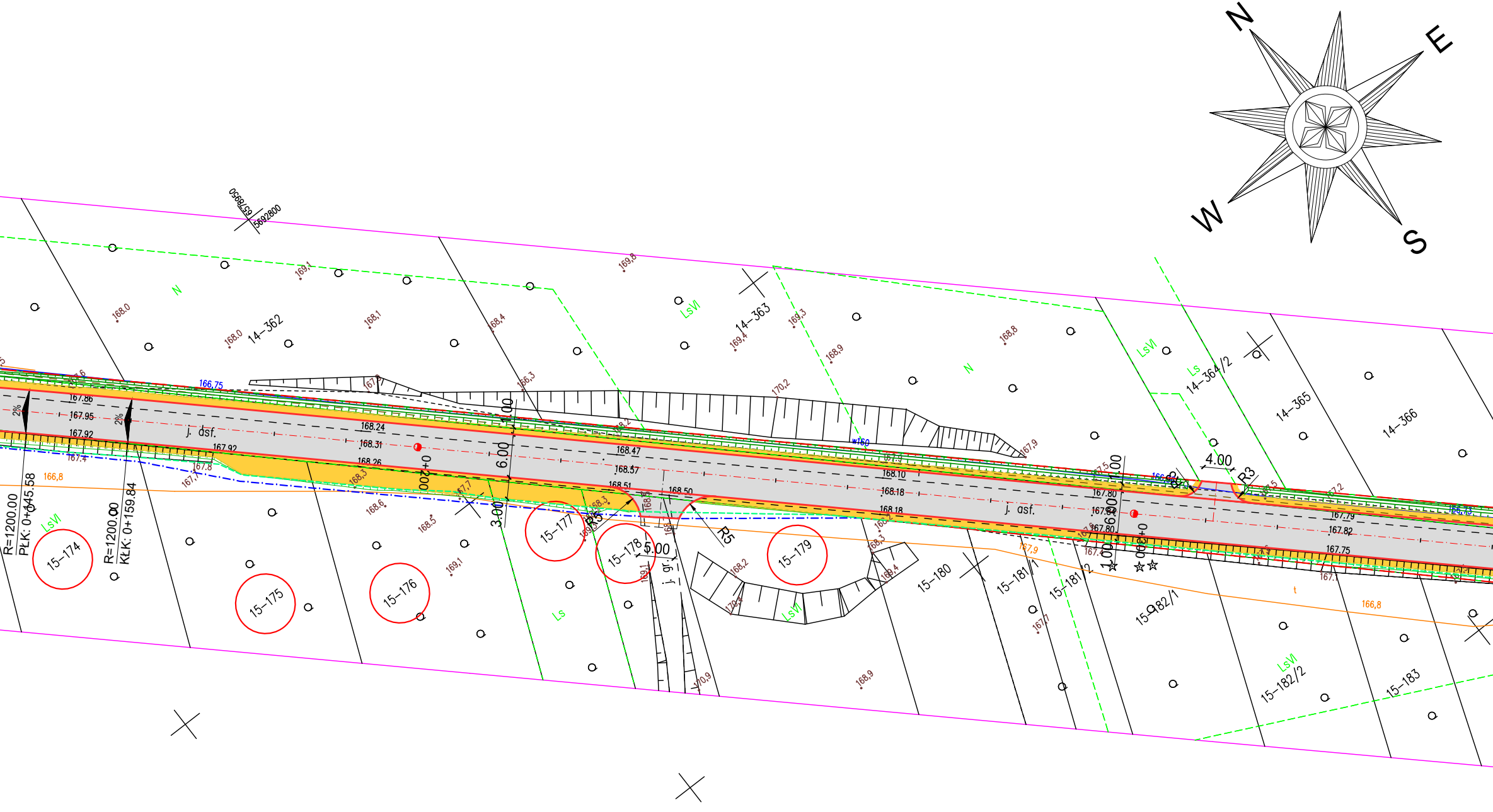

N
E
W
S
5578950
5692800
14-362
14-363
14-364/2
14-365
14-366
15-174
15-175
15-176
15-177
15-178
15-179
15-180
15-181/1
15-181/2
15-182/1
15-182/2
15-183
LsVI
Ls
N
j. asf.
j. gr.
R=1200.00
PŁK: 0+145.58
R=1200.00
KŁK: 0+159.84
2%
2%
0+200
0+300
6.00
6.00
3.00
1.00
1.00
4.00
5.00
R5
R5
R3
166,75
166,73
167.86
167.95
167.92
167.92
168.24
168.31
168.26
168.47
168.57
168.51
168.50
168.10
168.18
168.18
167.80
167.84
167.80
167.79
167.82
167.75
166,8
166,8
168,0
168,0
168,1
168,4
169,1
169,8
169,3
169,4
168,9
168,8
170,2
167,9
168,6
168,5
169,1
167,4
167,8
167,7
168,9
170,9

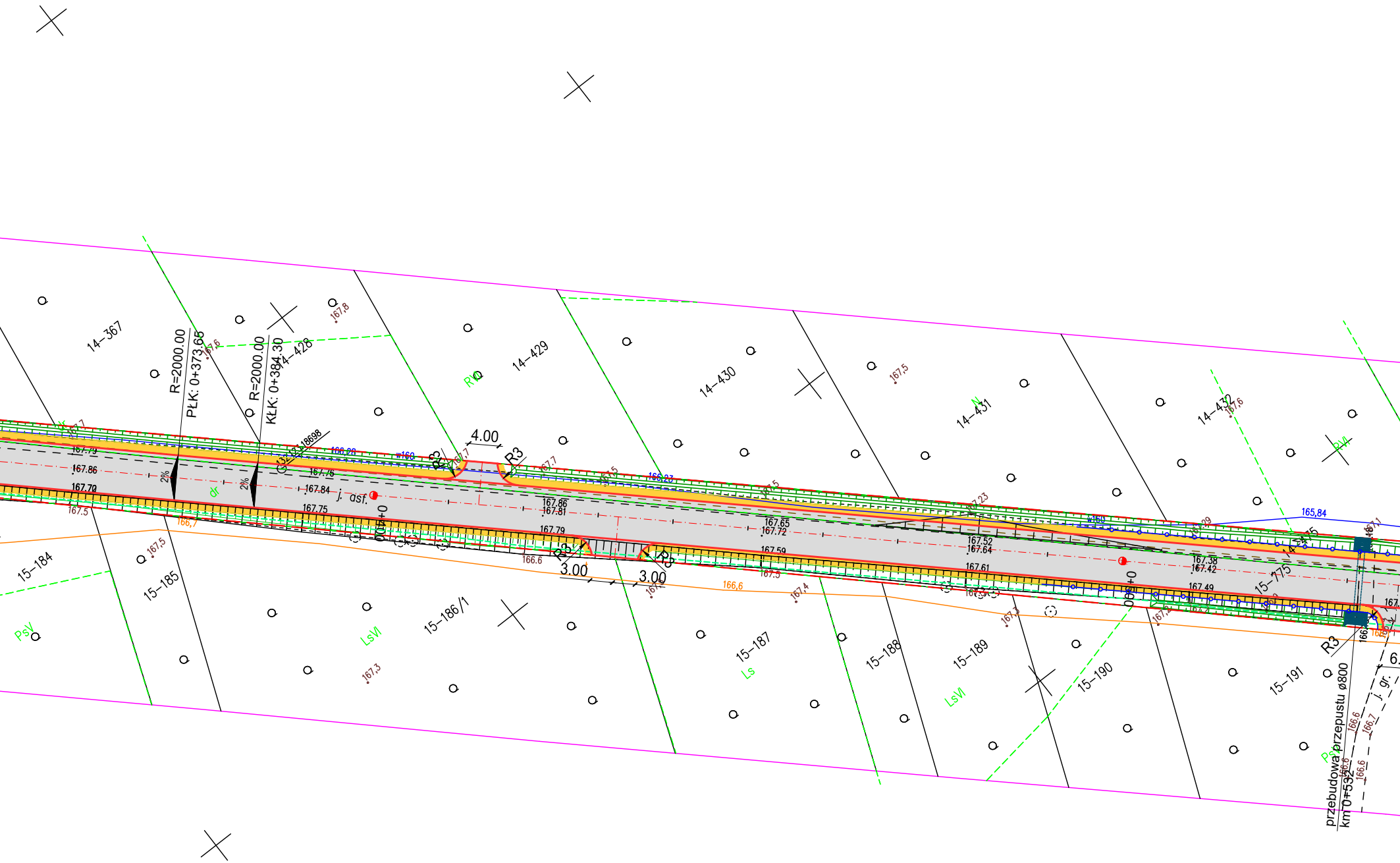
14-367
14-428
14-429
14-430
14-431
14-432
15-184
15-185
15-186/1
15-187
15-188
15-189
15-190
15-191
R=2000.00
PŁK: 0+373.65
R=2000.00
KŁK: 0+384.30
4.00
R3
R3
R5
R5
3.00
3.00
R3
2%
2%
j. asf.
0+400
0+500
dr
RV
N
PsV
LsVI
Ls
LsVI
w160
165,84
167.79
167.86
167.70
167.76
167.84
167.75
167.86
167.81
167.79
167.65
167.72
167.59
167.52
167.64
167.61
167.38
167.42
167.49
167,8
167,6
167,5
167,7
167,3
167,4
166,7
166,6
przebudowa przepustu ø800
km 0+532
j. gr.

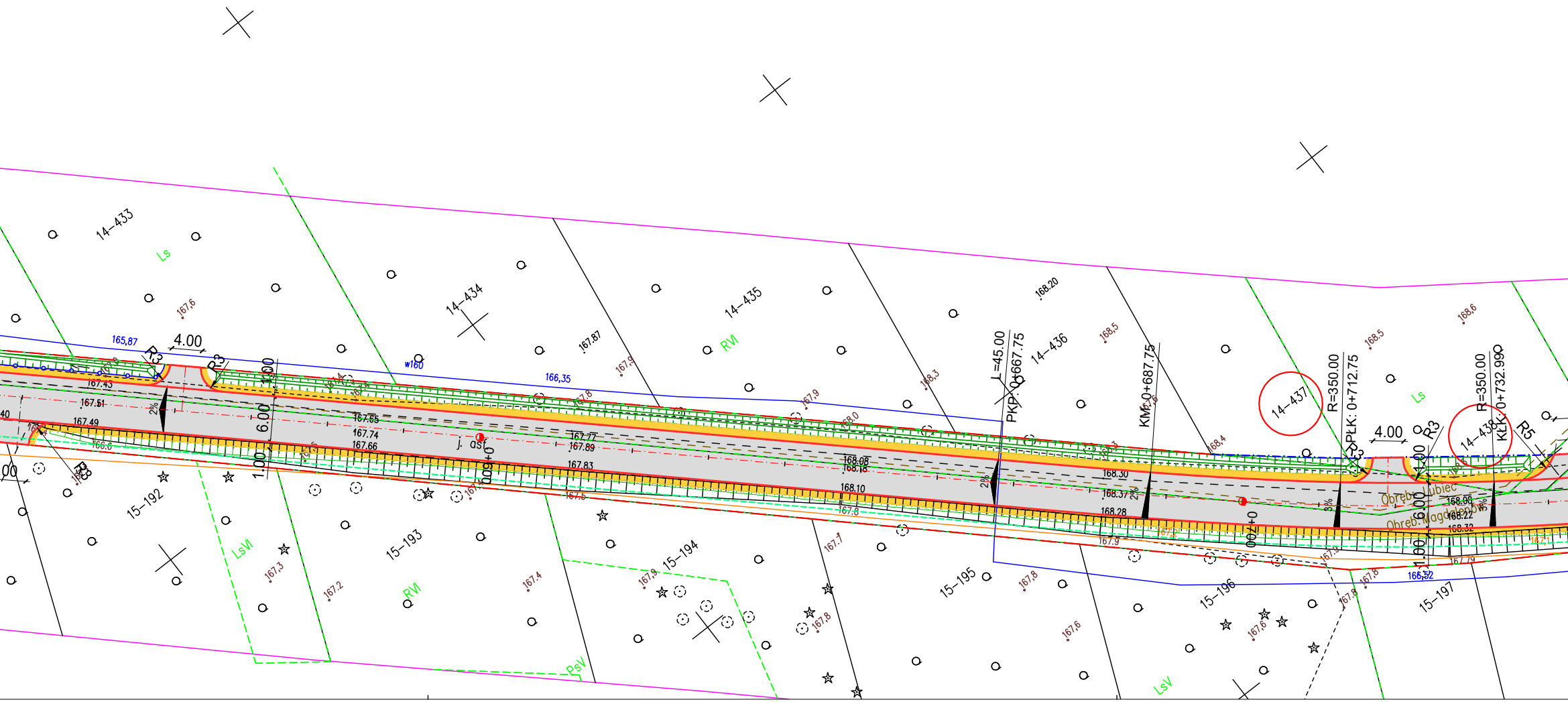
14–433
Ls
167,6
165,87
4.00
R3
R3
167.43
167.51
167.49
2%
R3
1.00
6.00
1.00
14–434
w160
166,35
167.65
167.74
167.66
j. asf
0+600
167.87
167,9
14–435
RVI
167.77
167.89
167.83
168.08
168.18
168.10
168.20
168,3
L=45.00
PKP: 0+667.75
14–436
2%
168,5
KM: 0+687.75
168.30
168.37
168.28
2%
168,4
0+700
14–437
R=350.00
PŁK: 0+712.75
4.00
R3
R3
14–438
R=350.00
KŁK: 0+732.99
R5
168,5
168,6
Obręb: Lubiec
Obręb: Magdalenów
168.08
168.22
168.32
3%
3%
167,79
166,52
15–192
LsVI
167,3
167.2
15–193
RVI
167.4
15–194
167,9
PsV
15–195
167,7
167,8
167,8
15–196
167,6
167,6
15–197
167,8
LsV
167,9
167,2
167,1

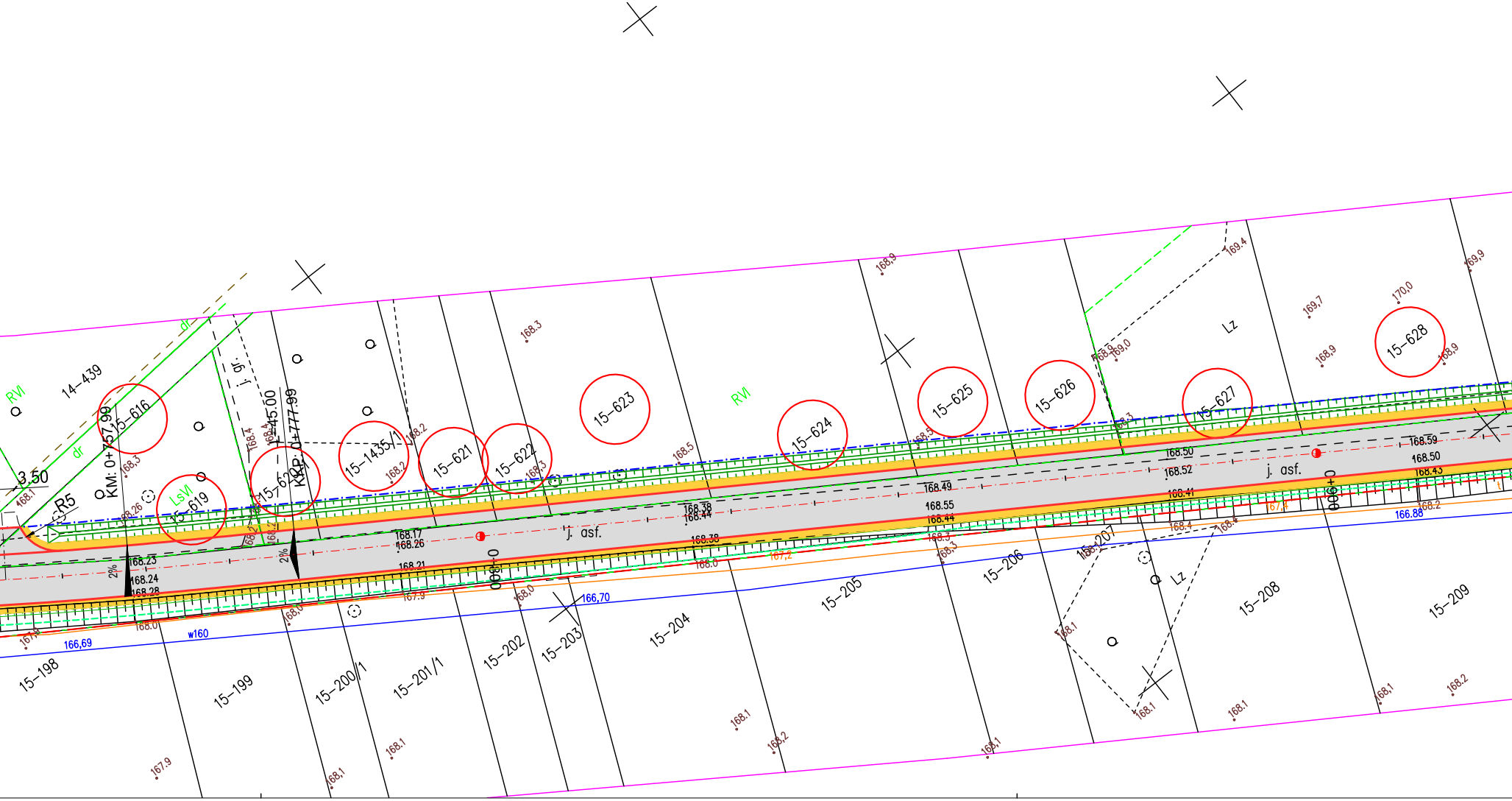
14-439
15-616
15-619
15-620
15-1435/1
15-621
15-622
15-623
15-624
15-625
15-626
15-627
15-628
15-198
15-199
15-200/1
15-201/1
15-202
15-203
15-204
15-205
15-206
15-207
15-208
15-209
RVI
LsVI
dr
Lz
j. gr.
j. asf.
KM: 0+757.99
KKP: 0+777.99
-45.00
3.50
R5
2%
0+000
0+900
168.23
168.24
168.28
168.17
168.26
168.21
168.38
168.44
168.49
168.55
168.50
168.52
168.41
168.59
168.43
166,69
166,70
166.88
w160

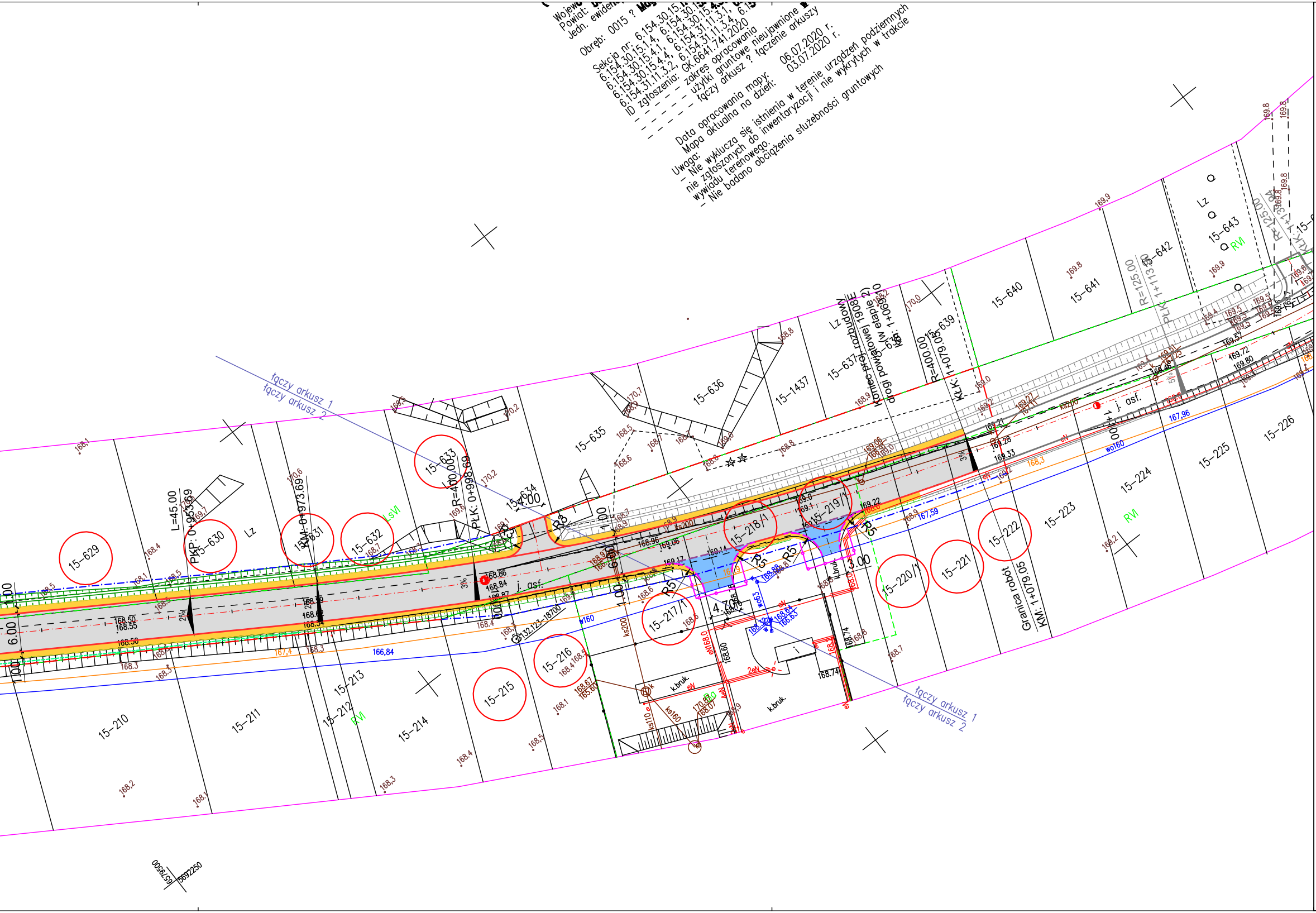
Wojewó
Powiat:
Jedn. ewiden
Obręb: 0015 ? Mog
Sekcja nr: 6.154.30.15.1
6.154.30.15.1.4, 6.154.30.15
6.154.30.15.4.1, 6.154.31.11.3.1, 6.15
6.154.30.15.4.4, 6.154.31.11.3.4, 6.1
6.154.31.11.3.2, 6.154.31
ID zgłoszenia: GK.6641.741.2020
zakres opracowania
użytki gruntowe nieujawnione
łączy arkusz ? łączenie arkuszy
Data opracowania mapy: 06.07.2020 r.
Mapa aktualna na dzień: 03.07.2020 r.
Uwaga:
- Nie wyklucza się istnienia w terenie urządzeń podziemnych nie zgłoszonych do inwentaryzacji i nie wykrytych w trakcie wywiadu terenowego.
- Nie badano obciążenia służebności gruntowych
łączy arkusz 1
łączy arkusz 2
Koniec proj. rozbudowy drogi powiatowej 1908E (w etapie 2)
km. 1+069.10
Granica robót
KM: 1+079.05
KŁK: 1+079.05
R=400.00
PŁK: 0+998.69
R=400.00
KM: 0+973.69
PKP: 0+953.69
L=45.00
PŁK: 1+113.00
R=125.00
R=125.00
KŁK: 1+137.94
1+100
j. asf.
k.bruk
R5
R3
6.00
1.00
3.00
4.70
3%
2%
5%
15-629
15-630
15-631
15-632
15-633
15-634
15-635
15-636
15-1437
15-637
15-639
15-640
15-641
15-642
15-643
15-210
15-211
15-212
15-213
15-214
15-215
15-216
15-217/1
15-218/1
15-219/1
15-220/1
15-221
15-222
15-223
15-224
15-225
15-226
Lz
LsVI
RVI
w160
wo160
wo63
ks200
ks160
ks110
eN
166,84
167,59
167,96
6579500
5692250

## LEGENDA:

| | |
|---|---|
| — · — · — | proj. oś |
| — — — | linia rozgraniczająca teren |
| — · — · — | linia projektowanego pasa drogowego |
| —○— | linia czasowego zajęcia terenu |
| ○ | działka przeznaczona do podziału |
| ——— | proj. krawężnik betonowy typ uliczny 15x30x100 cm |
| — — — | proj. krawężnik betonowy typ uliczny 15x30x100 cm wtopiony |
| — — — | proj. krawężnik betonowy typ najazdowy 15x22x100 cm |
| ——— | proj. krawędź jezdni |
| ——— | proj. obrzeże chodnikowe 8x30x100 cm |
| — — — | proj. opornik betonowy 12x25x100 cm wtopiony |
| —○— | proj. bariera drogowa stalowa |
| - - - - - | proj. rura pod zjazdem |
| - - - - - | proj. drenaż francuski |
| ▭ | proj. nawierzchnia bitumiczna jezdni |
| ▭ | proj. nawierzchnia zjazdu z betonowej kostki brukowej, gr. 8 cm |
| ▭ | proj. pobocze z mieszanki niezwiązanej z kruszywem, gr. 15 cm |
| ▭ | istn. rów drogowy<br>(dla skarp 1:1 umocnienie geokratą) |

JEDNOSTKA PROJEKTOWA:

**Konsorcjum projektowe:**

**MTM Infrastruktura Sp. z o.o.**
**(Lider)**
pl. 20 Października 14
62-050 Mosina

**Przedsiębiorstwo**
**Projektowo-Usługowe**
**DROMAX sp. z o.o.**
ul. K. Libelta 1A lok. 2
61-332 Poznań

INWESTOR:

**Powiat Bełchatowski**
ul. Pabianicka 17/19
97-400 Bełchatów
reprezentowany przez:
**Powiatowy Zarząd Dróg**
ul. Lipowa 67A
97-400 Bełchatów

STADIUM DOKUMENTACJI:

PROJEKT WYKONAWCZY

NAZWA INWESTYCJI:

ROZBUDOWA DROGI POWIATOWEJ
NR 1908E NA ODC.
OD DROGI WOJEWÓDZKIEJ 483
DO MSC. MAGDALENÓW

BRANŻA:

DROGOWA

TYTUŁ RYSUNKU:

# PLAN SYTUACYJNY

| | |
|---|---|
| GŁ. PROJEKTANT:<br>mgr inż. Marcin Konowalski<br>WKP/0113/POOD/18<br>upr. bud. do projektowania bez ograniczeń w specjalności inżynieryjnej drogowej | PODPIS: |
| PROJEKTOWAŁ:<br>mgr inż. Tomasz Janiak<br>WKP/0090/POOD/07<br>upr. bud. do projektowania bez ograniczeń w specjalności drogowej | PODPIS: |
| SPRAWDZIŁ:<br>mgr inż. Tomasz Brudło<br>WKP/0120/PWOD/18<br>upr. bud. do projektowania i kierowania rob. bud. bez ograniczeń w specjalności inżynieryjnej drogowej | PODPIS: |

| NR REWIZJI: | DATA REWIZJI: | SKALA: | NR RYSUNKU: |
|---|---|---|---|
| 1 | 15.06.2021 | 1:500 | 01 |

NAZWA PLIKU:

060_PW_DR_ps.dwg (060_PW_DR_ps-01.pdf)